



## Zandt im Bayerischen Wald (480-515 m ü. NN)

Zandt – mit seinen Ortsteilen Harrling (Golddorf 2009) und Wolfersdorf – hat ca. 1.800 Einwohner und ist ein schmucker Ferientourismus. Die neugestaltete Dorfmitte mit neuem Rathaus und Marienbrunnen am Kirchplatz, lädt zum Verweilen ein. Erkunden Sie unsere reizvolle Gegend im Herzen des Bayerischen Waldes auf nahezu 95 km markierten Wanderwegen mit vielen Ruhebänken in schöner Natur, gesunder Luft und wohlthuender Ruhe – und das zu jeder Jahreszeit. Zandt liegt am Fernwanderweg „Pandurensteig“ und am Pfahl-Wanderweg, entlang einer geologischen Besonderheit. Bei uns finden Sie gemütliche Gasthäuser mit gutbürgerlicher Küche zu erschwinglichen Preisen. In und um Zandt ist nahezu für alles gesorgt: Hotels, Gasthöfe, Privatpensionen, moderne und rustikal eingerichtete Ferienhäuser in zwei Feriendörfern, Ferienwohnungen und Urlaub auf dem Bauernhof werden jedem Preis- und Komfortanspruch gerecht. Im Ort erwarten Sie eine Kegelbahn, Kinderspielfläche, ein Natur- & Erlebnispfad am Kellerberg wo sich Kinder austoben können aber auch viel Interessantes über unsere Heimat erfahren. Eine lustige Kutschfahrt am Pfahlhof oder der Besuch im Bienenmuseum der Imkerei Weiß ist für die ganze Familie ein Urlaubserlebnis! In den Sommermonaten finden regelmäßig Vereinsfeste mit zünftiger Musik und Grillschmankerln statt.

Alle Zandter Wanderwege sind bestens markiert und beginnen in der Ortsmitte an der Wandertafel gegenüber der Tourist-Info.



### Rundwanderweg Zandt – Birnbrunn – Zandt

- Z 1**
- Zandt (Ortsmitte) ■ Harrlinger Straße ■ Sportplatz ■ über „Steinernes Gässchen“ nach Bierwinkel
  - Frauenholz (schöner Ausblick über Oberpfälzer Wald) ■ Kühberg ■ Dietersdorf ■ Löwengrub
  - Birnbrunn (Einkehr: Gasthaus Kienberger) ■ Hochholzkapelle ■ Nasting ■ Harrling (Einkehr: Gasthaus Fleischmann) ■ Riesel (herrlicher Ausblick auf die Bayerwaldberge) ■ zurück nach Zandt. Länge: 14,5 km



### Rundwanderweg Zandt – Pfahlhof – Zandt

- Z 2**
- Zandt (Ortsmitte) ■ Wolfersdorfer Straße nach Riedhof ■ Waldlehrpfad am Pfahl und „Himmelsstiege“ zum Pfahl ■ Pfahlhof (Einkehr: Gasthof Pfahlhof) ■ Pfahlholz ■ Kläranlage ■ vom Feriendorf vorbei zurück nach Zandt. Länge: 5,8 km



### Rundwanderweg Zandt – Altrandsberg – Zandt

- Z 3**
- Zandt (Ortsmitte) ■ Harrlinger Straße ■ Riesel (Ausblick Bergkette Bayerischer Wald) ■ Harrling (Einkehr: Gasthaus Fleischmann) ■ Schatzbergstraße ■ Kothrettenbach ■ Schwarzenbühl ■ vorbei an St. Antonius-Kapelle ■ Altrandsberg (Schlossbesichtigung, Einkehr: Gasthaus Laumer) ■ Kagerhof ■ Waldweg nach Pfahl (Einkehr: Gasthof Pfahlhof) ■ Pfahlholz ■ Kläranlage ■ Zandt. Länge: 13,5 km



### Rundwanderweg Zandt – Miltach – Zandt

- Z 4**
- Zandt (Ortsmitte) ■ Chamer Straße ■ Flammrieder Straße ■ Ammerhof ■ Flammrieder ■ Berghäusl ■ Wald- und Wiesenweg nach Miltach (schöner Ausblick übers Regental) ■ B 85 überqueren ■ Miltach (Schlossbesichtigung, Einkehr: Gasthaus Griesbeck) ■ Perlbachstraße ■ Oberndorf (Einkehr: Gasthaus Hofmann) ■ Eichelhof ■ Feriendorf Zandt (Einkehr: Schlossbergstube Früchtl). Länge: 9,6 km



### Rundwanderweg Zandt – Stanning – Zandt

- Z 5**
- Zandt (Ortsmitte) ■ Chamer Straße ■ Flammrieder Straße ■ Ober- und Hinterstocka ■ vorm Kolmerhof rechts in den Waldweg (Ausblick nach Cham) ■ Ascherholz ■ Stanning ■ Kollnitz (Alpaka-Gehege) ■ Flammrieder ■ über Waldweg zurück nach Zandt. Keine Einkehrmöglichkeit. Länge: 7,7 km



### Rundwanderweg Zandt – Unterstocka – Zandt

- Z 6**
- Zandt (Ortsmitte) ■ Chamer Straße ■ Nistelberg (schöne Aussicht nach Cham) ■ Sperrmühle ■ Unterstocka (Wildgehege am Simmelhof) ■ über die Flammrieder Straße zurück nach Zandt. Keine Einkehrmöglichkeit. Länge: 5,0 km



### Rundwanderweg Zandt – Lamberg – Zandt

- Z 7**
- Zandt (Ortsmitte) ■ Chamer Straße ■ Flammrieder Straße ■ Ober- und Hinterstocka ■ vorm Kolmerhof rechts in den Waldweg (Ausblick nach Cham) ■ Ascherholz ■ Haderstadl ■ Hilm ■ Lamberger Holz (Waldweg) ■ Teerstraße zum Lamberg (Wallfahrtskirche, schöne Aussicht) ■ gleicher Rückweg. Keine Einkehrmöglichkeit. Länge: 12,5 km



### Kurzwanderweg „Vogel“

- Z 1**
- Zandt (Ortsmitte) ■ Richtung Harrlinger Straße ■ rechts in den Hochweg abbiegen ■ Wiesenweg über Hochacker (schöner Rundblick) ■ Nistelbergstraße ■ zurück nach Zandt. Länge: 2 km

### Kurzwanderweg „Eichhörnchen“

- Z 2**
- Zandt (Ortsmitte) ■ Sportplatzstraße ■ Waldweg zum Wenzlhof ■ Wald-/Wiesenweg nach Oberhaid ■ Auhof ■ Zandt. Länge: 5 km

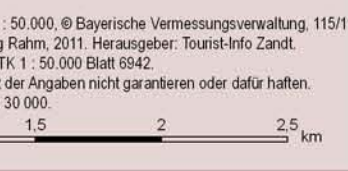
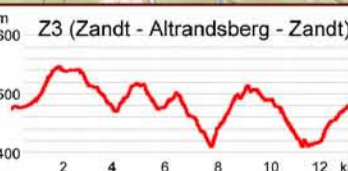
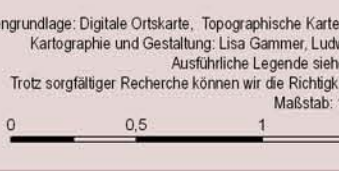
### Kurzwanderweg „Rehe“

- Z 3**
- Zandt (Ortsmitte) ■ Harrlinger Straße ■ Waldweg Richtung Imkerei Weiss ■ Wolfersdorfer Straße ■ Feldweg Richtung Trosterauer Holz ■ Trosterauweg ■ Zandt. Bienenmuseum mit Souvenirladen am Wanderweg. Länge: 4,3 km



### Kurzwanderweg „Hase“

- Z 4**
- Zandt (Ortsmitte) ■ Harrlinger Straße ■ Waldweg ■ Trosterauweg ■ Richtung Eichelhof ■ Flurstraße ■ an der Firma Zollner vorbei zurück nach Zandt ■ Marienbrunnen am Kirchplatz. Teerstraße ■ auch im Winter gut begehbar. Länge: 4,3 km



Ortsverzeichnis

Dietersdorf	Holzühle	Oberstocka	Unterhaidmühle
Eichelhof	Kagerhof	Pfahl	Unterstocka
Flammied	Kothrettenbach	Riedhof	Weierhaus
Auhof	Kühberg	Riedwies	Weiermühle
Berghäusl	Liebenau	Riesel	Wolfersdorf
Harrling	Nasting	Sperrmühle	Zandt
Hinterstocka			

Radwege  
 Zandt - Miltach - Chamerau - Chammünster - Gutmanning - Auhof - Zandt (ca. 27 km),  
 Zandt - Bogen (Donau-Regen-Radweg, ca. 40 km),  
 Zandt - Bad Kötzing (am Regen entlang, ca. 12 km), u.v.m.  
 Mehr Informationen u. Radkarten erhalten Sie in der Tourist-Info Zandt (Tel.: 09944/30300-15).  
 Tourist-Info Zandt, Rathausplatz 1, 93499 Zandt. Internet: [www.gemeinde-zandt.de](http://www.gemeinde-zandt.de)

Kartengrundlage: Digitale Ortskarte, Topographische Karte 1 : 50.000, © Bayerische Vermessungsverwaltung, 115/11.  
 Kartographie und Gestaltung: Lisa Gammner, Ludwig Rahn, 2011. Herausgeber: Tourist-Info Zandt.  
 Ausführliche Legende siehe TK 1 : 50.000 Blatt 6342.  
 Trotz sorgfältiger Recherche können wir die Richtigkeit der Angaben nicht garantieren oder dafür haften.  
 Maßstab: 1 : 30.000